














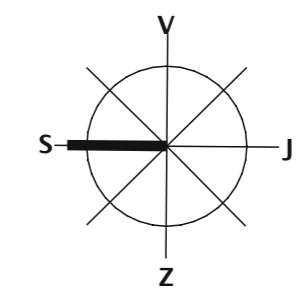


LEGENDA

-  Hranice řešeného území
-  Stávající kanalizace
-  Rušená kanalizace
-  Nová kanalizace
-  Stávající vodovod
-  Nový vodovod
-  Zrušení vodovodu
-  Stávající venkovní vedení VN
-  Nové elektrické podzemní vedení NN
-  Stávající kabel, venk. rozv. CETIN
-  Veřejné osvětlení- stávající, nové
-  Stávající plynovod VTL
-  Stávající plynovod STL
-  Nový plynovod
-  Ochranná a bezpečnostní pásma



ASKA - architektonické studio

Klokotská 105, 390 01 TÁBOR , tel / fax: 381 256 408

pare	akce Územní studie plochy Z2 - Na dole ve Lčovicích	
	okres Tábor	stupeň UPP
	investor Obec Lčovice	zakázka č.: 225US/0818
	autor Ing.arch.Jan Stach	datum 09/2018
	spolupráce Ing. Bohuslav Jiřinec	IČO 10323406
	obsah Inženýrské sítě 1 : 1000	č.výkr.: 03