


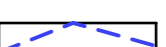








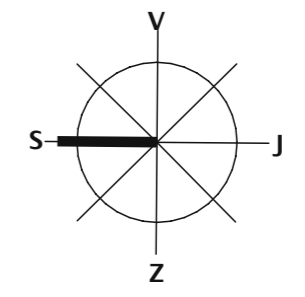


**LEGENDA**

-  Hranice řešeného území
-  Parcelace navržená
-  Parcelace původní
-  Současné zastavěné území (dle UP)
-  Pojízdne komunikace asfaltové
-  Odstavné a parkovací plochy
-  pěší komunikace
-  stávající a navržené vjezdy na pozemky
-  Stávající zeleň- vzrostlé stromy
-  Navrhovaná zeleň- výsadba stromů
-  Kontejnery-tříděný odpad
-  Ochranná a bezpečnostní pásma



**ASKA - architektonické studio**

Klokotská 105, 390 01 TÁBOR , tel / fax: 381 256 408

pare	akce <b>Územní studie plochy Z2 - Na dole ve Lčovicích</b>	
	okres <b>Tábor</b>	stupeň <b>UPP</b>
	investor <b>Obec Lčovice</b>	zakazka č.: <b>225US/0818</b>
	autor <b>Ing.arch.Jan Stach</b>	datum <b>09/2018</b>
	spolupráce <b>Ing. Bohuslav Jiřinec</b>	IČO <b>10323406</b>
	obsah <b>Výkres dopravního řešení 1 : 1000</b>	č.výkr.: <b>04</b>